Comune di Porto Cesareo

Provincia di Lecce

PIANO DI RISANAMENTO ACUSTICO

Legge Regionale n°3/2002
Zonizzazione Acustica Comunale
Del. C.C. N°108 del 19.12.2014 - Provincia di Lecce Del.Dir. N°73/2015

TAV.1 - Relazione esplicativa
TAV.2 - Planimetria Generale - *Aree di Criticità Acustica* - 1/20.000
TAV.3 - Misure fonometriche ambientali / Limiti di zona - 1/20.000
TAV.4/a - Via Litoranea SP 340 e viabilità principale interna collegata: regolamentazione flusso veicolare e interventi di attenuazione dei livelli acustici - 1/10.000
TAV.4/b - Via Litoranea SP 340 e viabilità principale interna collegata: regolamentazione flusso veicolare e interventi di attenuazione dei livelli acustici - 1/5.000
TAV.5 - Periocia e zone adiacenti alle aree artigianali. Interventi di attenuazione dei livelli acustici - 1/10.000 - 1/2.000
TAV.6/a [quadrante 1]- Sintesi della Normativa Tecnica e Indicazioni Operative: Classificazione delle aree - 1/10.000
TAV.6/a [quadrante 2]- Sintesi della Normativa Tecnica e Indicazioni Operative: Classificazione delle aree - 1/10.000
TAV.6/a [quadrante 3]- Sintesi della Normativa Tecnica e Indicazioni Operative: Classificazione delle aree - 1/10.000
TAV.6/a [quadrante 4]- Sintesi della Normativa Tecnica e Indicazioni Operative: Classificazione delle aree - 1/10.000
TAV.6/b - Sintesi della Normativa Tecnica e Indicazioni Operative: Procedure

TAV. n° 4/b

VIA LITORANEA SP N°340 E VIABILITA' COLLEGATA
REGOLAMENTAZIONE FLUSSO VEICOLARE
E INTERVENTI DI ATTENUAZIONE DEI LIVELLI ACUSTICI
[PARTICOLARI]

Scala: 1/5.000

Tecnico Incaricato:
Ing. Valerio Vitale
(Registro Reg. Tecnici Competenti Del. G.R. n° 2372 del 13.5.1997)

Data: Aprile 2016

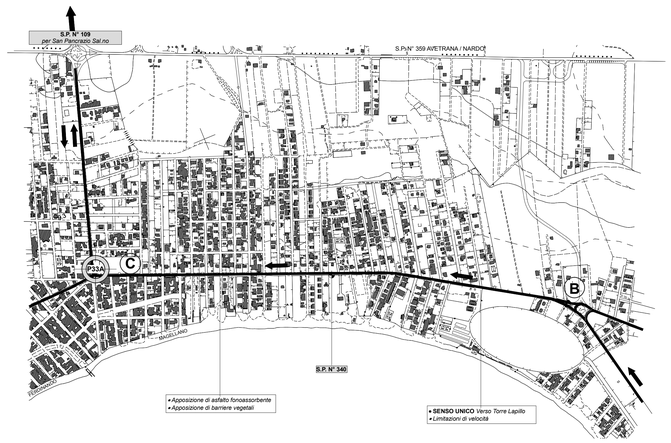

Scala: 1/5.000

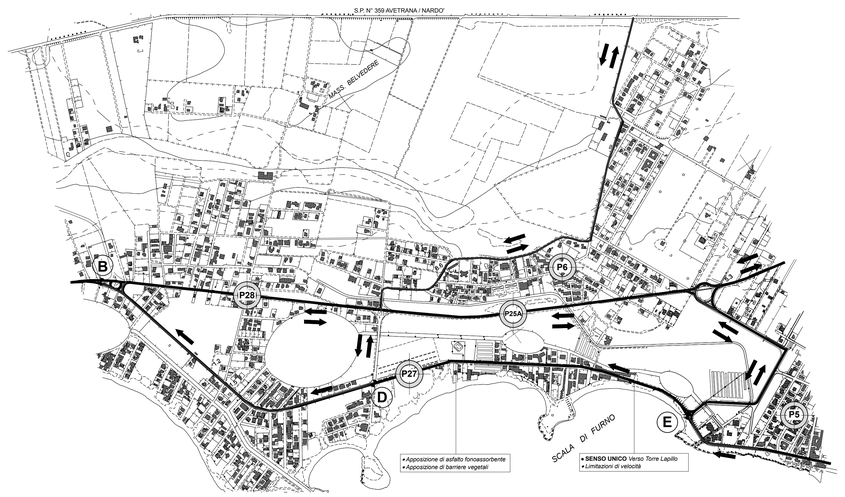

Scala: 1/5.000

SCHEMA DI MASSIMA
PER LA SISTEMAZIONE INFRASTRUTTURALE
DEL TRATTO ABC - BDE
(da definire in sede di progettazione degli interventi)

Scala: 1:50