

PROVINCIA DI LECCE
COMUNE DI PORTO CESAREO

O G G E T T O
 PIANO URBANISTICO ESECUTIVO
 COMPARTO C2-1 località furnieddri
 fogli catastali 271 e 27h

COMMITTENTE
 CASTALDI ROBERTO n. Nat.do° 02.01.1956
 COD. FISC. CSTRRT56A02F842J

PROGETTISTA
 ARCHITETTO GIUSEPPE QUARTA

ELABORATO
 RILIEVO FOTOGRAFICO DELLE STRUTTURE
 IN PIETRA A SECCO ESISTENTI

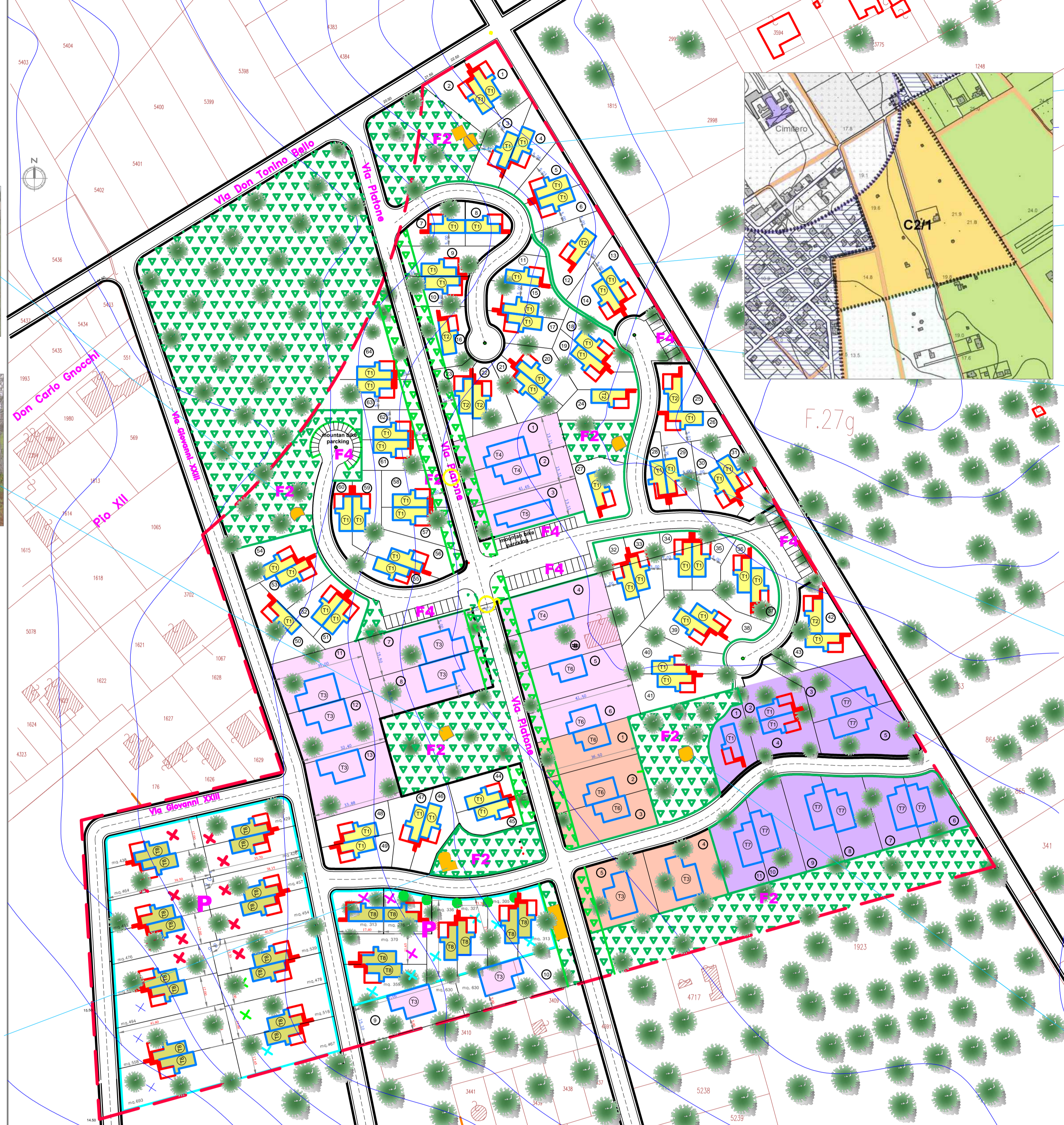
ADEGUAMENTO DEL P.U.E. ALLE PRESCRIZIONI
 DELLA SEZ. TUTELA E VALORIZZAZIONE DEL
 PAESAGGIO NELLA COF. SERVIZI DEL 12.09.2022

TAVOLA NR
12

S C A L A
 1:1000

D A T A
 APRILE 2022

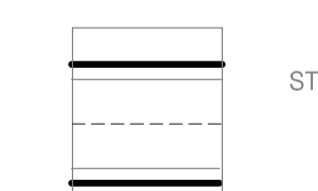



GIUSEPPE QUARTA
ARCHITETTO
 VIA. GREGI. 7 - 73040 LEVERANO (LE)
 TEL. 080.490.0001 FAX 080.490.0002
 P.I. 01175160753




TOTALE DELLA SUPERFICIE DI COMPARTO C2-1 **MQ. 69.000***

(AREE PER STANDARD D.I. 1444/68 - 18mq./ab.x 345ab.)
 mq. 6.210 **< 8.749***

-  **F2** AREE A VERDE PUBBLICO ATTEZZATO
mq. 7.874
-  **F4** AREE PER PARCHEGGI
mq. 875
-  AREE A VERDE PUBBLICO/PRIVATO
LUNGO VIA PLATONE, DI MT. 5,00
CON FILARE DI ALBERI DI ULIVO

-  STRADE e Percorsi mq. **11.935***
-  Percorso Naturalistico
avente una sezione di mt. 1,50
-  IDENTITA' RUPESTRE
FURNIEDDRU o PAJARA
-  CISTERNONE

tolleranze ammesse sulle superfici per il 5%

 RECINZIONE, COSTRUZIONE, RICOSTRUZIONE, RECUPERO DI MURETTI A SECCO DIVISORI DEI LOTTI, REALIZZATI IN PIETRA CALCAREA A VISTA H=1,00 VEDI: N.T.A. del P.U.E. e " Linee guida per la tutela, il restauro e gli interventi sulle strutture in pietra a secco della Puglia"(elaborato 4.4.4 del PPTR)

Le aree a verde pubblico attrezzato prevedono altresì la sosta per la relativa fruizione pubblica, per le stesse si prevede la pavimentazione con pietra a secco e prato collaborante, così come per i percorsi interni alle aree edificabili



muro a secco da ricostruire nelle parti mancanti



esempio di ricostruzione



esempio di ricostruzione

