



# COMUNE DI PORTO CESAREO

PROVINCIA DI LECCE



## PIANO REGOLATORE CIMITERIALE

INQUADRAMENTO GENERALE

Elaborato

**T1**

Data

dicembre 2024

Scala

varie

PROGETTO

Settore V - Lavori Pubblici

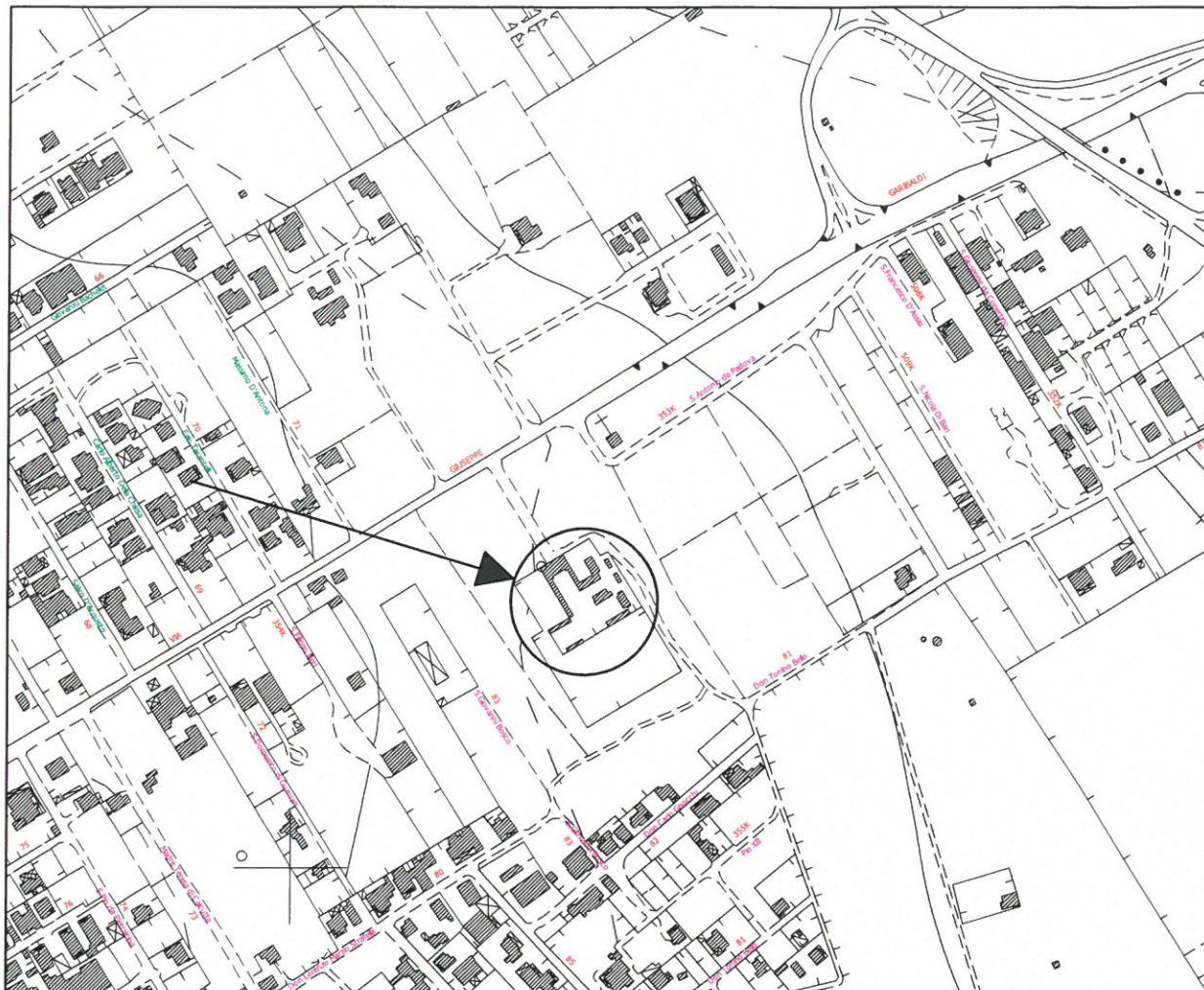
IL RESPONSABILE DEL SETTORE V

ing. Antonio Luciano Pezzuto


# COMUNE DI PORTO CESAREO

## Provincia di Lecce

Ubicazione e Individuazione Immobile  
su Estratto Aerofotogrammetria



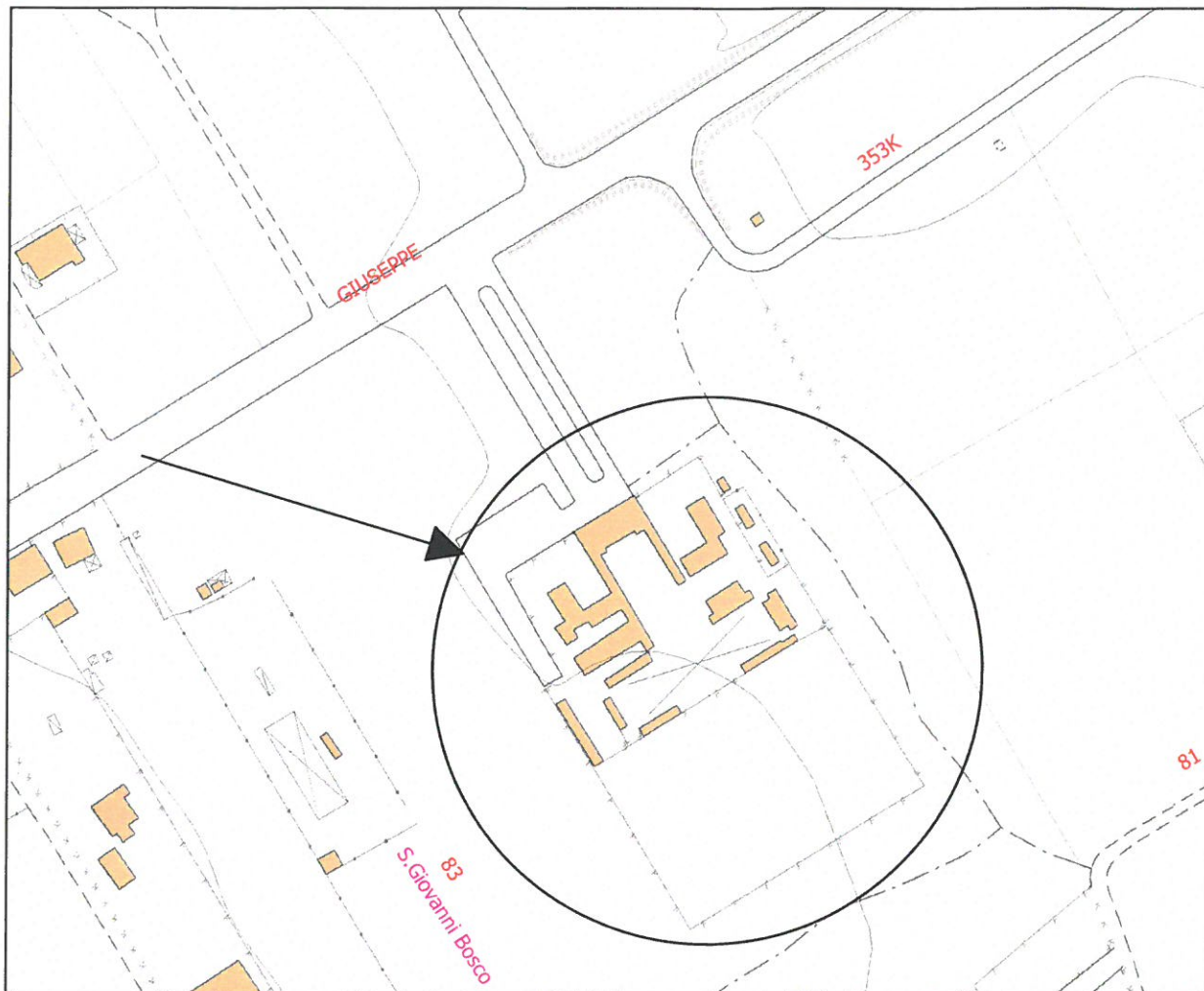
Committente: <b>Comune di Porto Cesareo</b>	Immobile: <b>Area Cimiteriale</b>	Scala: <b>1:10000</b>
--	--------------------------------------	--------------------------




# COMUNE DI PORTO CESAREO

## Provincia di Lecce

Ubicazione e Individuazione Immobile  
su Carta Tecnica Regionale



Committente: Comune di Porto Cesareo	Immobile: Area Cimiteriale	Scala: <b>1:2000</b>
---	-------------------------------	-------------------------



# COMUNE DI PORTO CESAREO

## Provincia di Lecce

Ubicazione e Individuazione Immobile  
su Estratto di Mappa Catastale



Committente:

Comune di Porto Cesareo

Immobile:

Foglio 27 All. D  
Area Cimiteriale

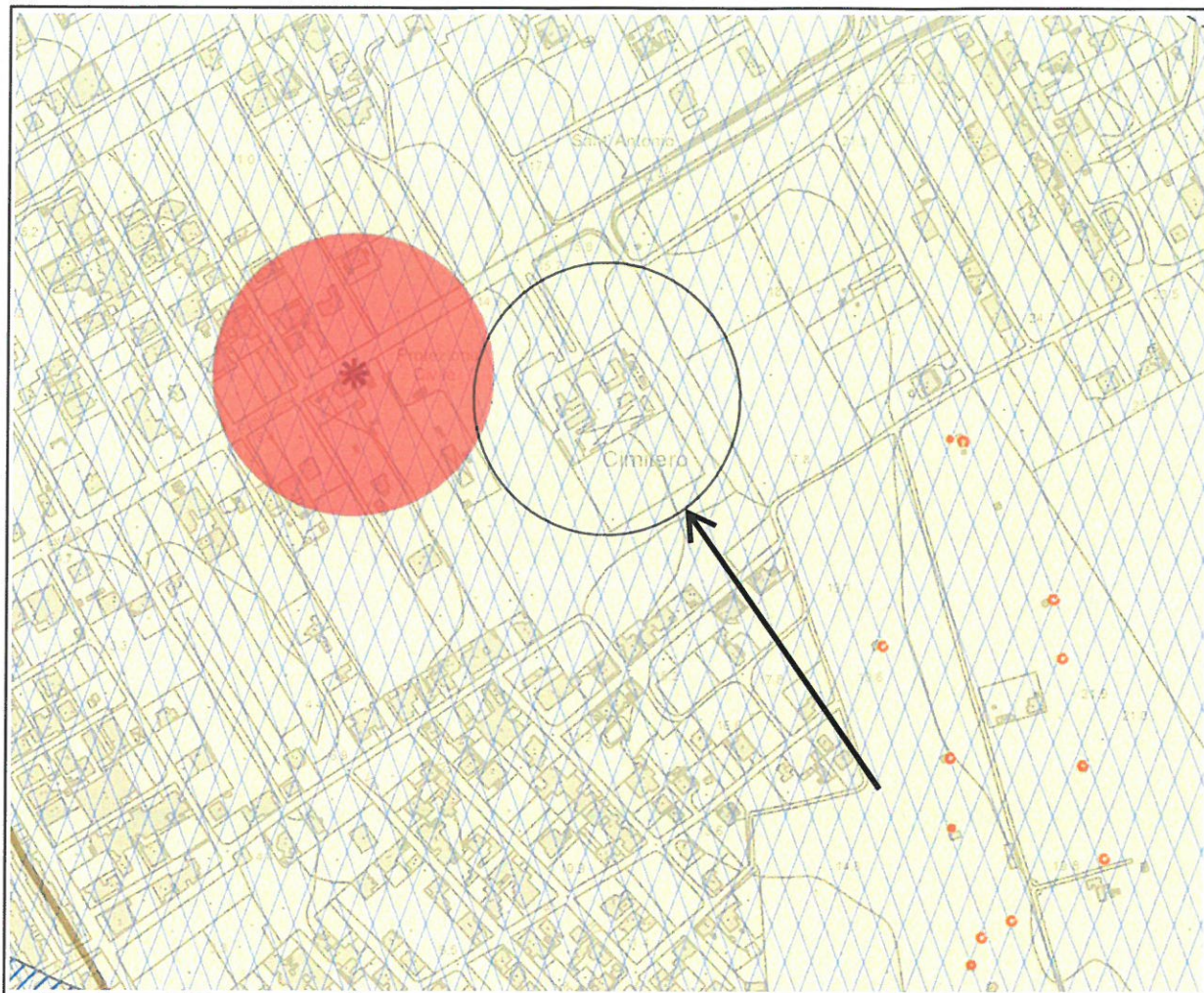
Scala:

1:2000

# COMUNE DI PORTO CESAREO

## Provincia di Lecce

Ubicazione e Individuazione Immobile  
su Estratto PPTR Puglia



Committente: <b>Comune di Porto Cesareo</b>	Immobilie: <b>Area Cimiteriale</b>	Scala: <b>1:5000</b>
--	---------------------------------------	-------------------------

### Legenda

#### PPTR - Struttura Idro-geo-morfologica

- UCP Versanti**
  - Versanti
  - Aree annesse al ciglio-orinale
- UCP Doline**
  - Area di pertinenza
  - Area annessa
- UCP Grotte**
  - Grotte (ingresso)
  - Grotte
- UCP Cordoni dunari**
  - Cordoni Dunari
- BP Territori Costieri**
  - Territori Costieri
- UCP Reticolo Idrografico di Connessione della RER**
  - Area di pertinenza bacini e canali
  - Area annessa bacini e canali
  - Reticolo idrografico di connessione della RER
- UCP Sorgenti**
  - Sorgenti
- UCP Vincolo idrogeologico**
  - Aree soggette a vincolo idrogeologico
- PPTR - Struttura ecosistemica e ambientale**
  - BP Boschi**
    - Boschi

- UCP Area di rispetto dei boschi**
  - Area di rispetto dei boschi
- UCP Prati e pascoli naturali**
  - Prati e pascoli naturali
- UCP Aree umide**
  - Aree umide
- BP Parchi e riserve**
  - Parchi e riserve naturali regionali
  - Riserva Naturale Orientata Regionale "Palude dei Corti e duna di Punta Proscuito"
  - Area Marina Protetta "Porto Cesareo"
  - Zona A
  - Zona B
  - Zona C
  - Territori costieri inclusi nell'AMP
- UCP Area di rispetto Parchi e Riserve regionali**
  - Area di rispetto Riserva Naturale Orientata Regionale
- UCP Siti di rilevanza naturalistica**
  - S.I.C.
  - S.I.C. Mare

#### PPTR - Struttura antropica e storico-culturale

- BP Immobili ed aree di notevole interesse pubblico**
  - Immobili ed aree di notevole interesse pubblico
- BP Zone di interesse archeologico**
  - Zone di interesse archeologico
- UCP Testimonianze della stratificazione insediativa**
  - Siti interessati da beni storico-culturali
  - Area a rischio archeologico
- UCP Area di rispetto delle componenti culturali e insediative**
  - Area di rispetto delle componenti culturali e insediative
- UCP Città consolidata**
  - Città consolidata

#### UCP Strade a valenza paesaggistica

- Strade a valenza paesaggistica
- UCP Strade panoramiche**
  - Strade panoramiche
- UCP Corti visuali**
  - Corti visuali
- UCP Luoghi panoramici**
  - Luoghi panoramici - Area di pertinenza
  - Luoghi panoramici - Area annessa

#### PIANO DI ASSETTO IDROGEOLOGICO

- Alta pericolosità idraulica
- Media pericolosità idraulica
- Bassa pericolosità idraulica
- Pericolosità geomorfologica molto elevata
- Pericolosità geomorfologica elevata

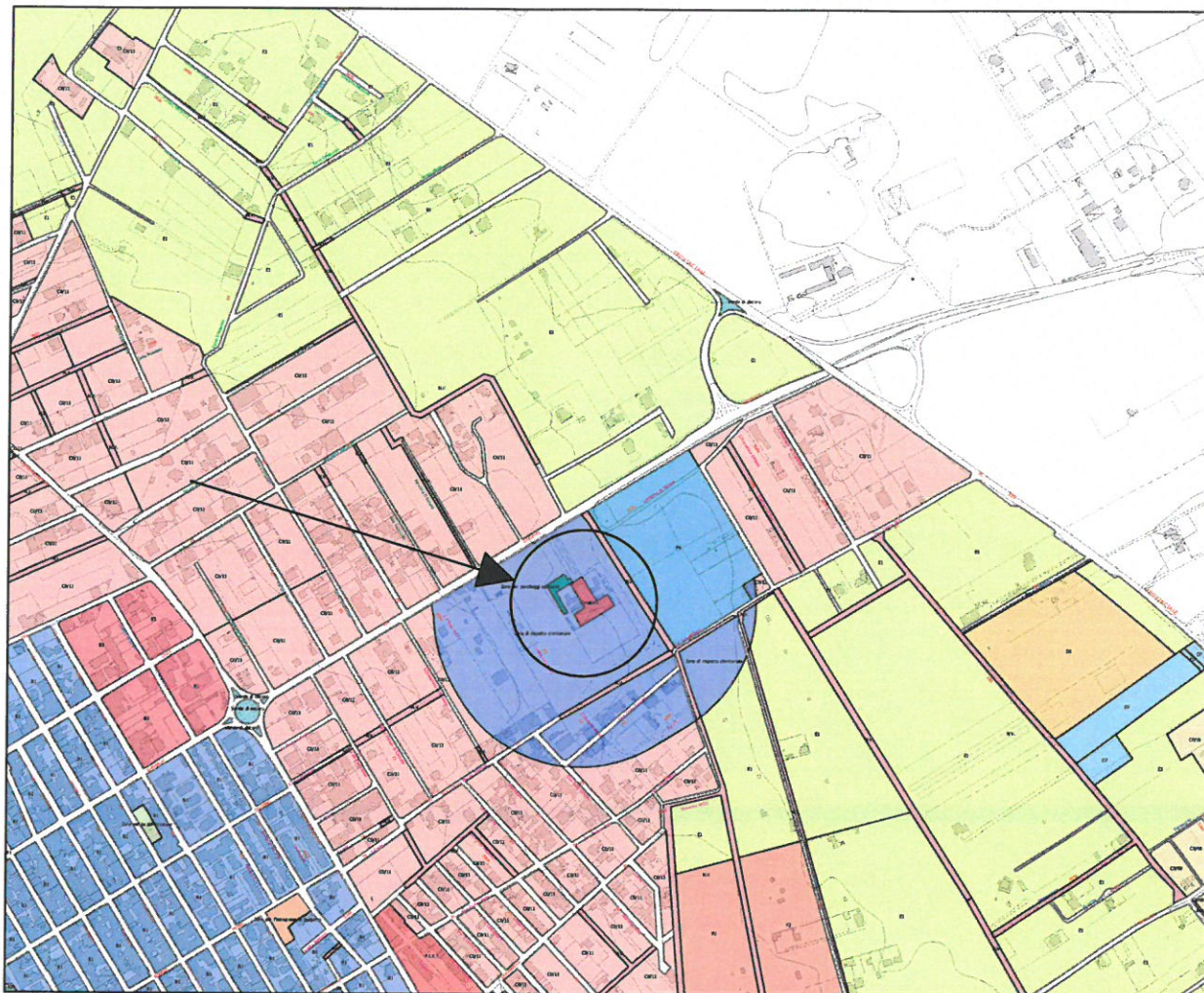
#### ULTERIORI INVARIANTI STRUTTURALI

- Cigli di scarpata con pendenza >30%
- Aree interessate da contaminazione salina della falda acquifera
- Aree interessate dalla presenza di Habitat di interesse comunitario
- Aree interessate dalla presenza di Habitat di interesse prioritario
- Aree percorse dal fuoco
- Beni diffusi nel paesaggio agrario - Muretti a secco
- Beni diffusi nel paesaggio agrario - Trulli

# COMUNE DI PORTO CESAREO

Provincia di Lecce

Ubicazione e Individuazione Immobile  
su Estratto PUG



Committente:

Comune di Porto Cesareo

Immobile:

Aria Cimiteriale

Scala:

1:10000

## Legenda

PUG DCC24 del 23 Giugno 2012

B0	C0/08	E3
B1	C0/09	F2
B2	C0/1	F3
B3	C0/10	F4
B5	C0/11	N.V.
Bacino	C1	P.I.R.T.
C0/02	Cimitero	Verde di decoro
C0/03	D1	Zona di rispetto cimiteriale
C0/04	D5	Zone per le attrezzature
C0/05	D6	Zone per l'istruzione di progetto
C0/06	D7	Zone per l'istruzione esistenti
C0/07	D8	Zone per parcheggi esistenti
	E1	
	E2	