Elementi delle livellette	Dr: 2.08 H=0.0220	Lr: 94.36	Dr: 0.58 H=0.0129	Lr: 45.00	Dr: 3.79 H=0.0267	Lr: 45.00	Dr: 2.22 H=0.0157	Lr: 36.24
Diametro 1° collettore	100							
Materiale	ghisa sferoidale							

Porto Cesareo Rete Idrica
tr. 52 via Ardili

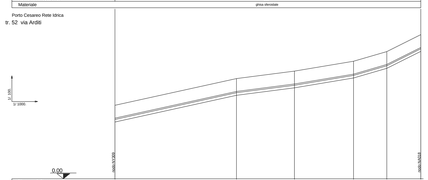

Numero delle sezioni	1	2	3	4	5
Distanze parziali	94.36	45.00	45.00	36.24	
Distanze progressive	0.00	94.36	139.36	184.36	220.60
Quote del terreno	0.71	7.79	8.38	9.13	9.80	10.19
Quote fondo collettore	-0.61	6.68	7.26	8.03	8.76	9.03
Quota fondo scavo	-0.41	6.88	7.46	7.83	8.56	8.88
Altezza di scavo	1.12	0.91	0.92	1.30	1.24	1.31
Distanze ettrometriche	0					

Elementi delle livellette	Dr: 1.02 H=0.0181	Lr: 61.75	Dr: 0.85 H=0.0151	Lr: 64.06	Dr: 2.22 H=0.0162	Lr: 75.18	Dr: 2.02 H=0.0478	Lr: 61.28
Diametro 1° collettore	100							
Materiale	ghisa sferoidale							

Porto Cesareo Rete Idrica
tr. 53 via Tafuri

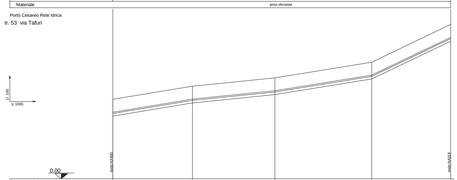

Numero delle sezioni	1	2	3	4	5
Distanze parziali	61.75	64.06	75.18	61.28	
Distanze progressive	0.00	61.75	125.81	201.00	262.28
Quote del terreno	0.17	7.19	7.84	9.85	10.38
Quote fondo collettore	-1.07	5.89	6.74	7.85	8.68	9.03
Quota fondo scavo	-0.87	6.09	6.94	7.75	8.58	8.88
Altezza di scavo	1.04	1.10	0.90	2.10	1.80	1.51
Distanze ettrometriche	0					

Elementi delle livellette	Dr: 1.32 H=0.0187	Lr: 54.38	Dr: 0.61 H=0.0086	Lr: 50.60	Dr: 0.68 H=0.0143	Lr: 46.22	Dr: 1.34 H=0.0286	Lr: 36.24
Diametro 1° collettore	100							
Materiale	ghisa sferoidale							

Porto Cesareo Rete Idrica
tr. 54 via Fichella

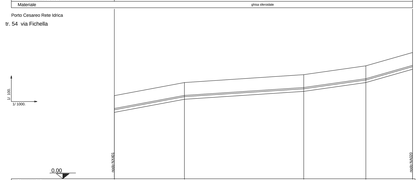

Numero delle sezioni	1	2	3	4	5
Distanze parziali	54.38	50.60	46.22	36.24	
Distanze progressive	0.00	54.38	104.98	151.20	187.44
Quote del terreno	0.46	7.47	8.08	9.11	9.91
Quote fondo collettore	-0.28	6.87	7.68	7.87	8.71	9.03
Quota fondo scavo	-0.08	7.07	7.78	7.47	8.91	8.88
Altezza di scavo	1.54	1.40	1.30	1.64	1.00	1.12
Distanze ettrometriche	0					

Elementi delle livellette	Dr: 0.98 H=0.0147	Lr: 58.26	Dr: 0.47 H=0.0066	Lr: 70.96	Dr: 0.88 H=0.0093	Lr: 106.06	Dr: 1.81 H=0.0275	Lr: 66.00
Diametro 1° collettore	100							
Materiale	ghisa sferoidale							

Porto Cesareo Rete Idrica
tr. 55 via Pigapaglia

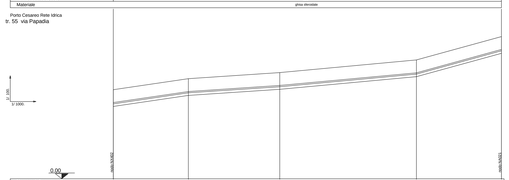

Numero delle sezioni	1	2	3	4	5
Distanze parziali	58.26	70.96	106.06	66.00	
Distanze progressive	0.00	58.26	129.17	235.23	301.23
Quote del terreno	0.92	7.79	8.35	9.23	9.91
Quote fondo collettore	0.63	6.68	7.15	8.13	8.84
Quota fondo scavo	0.83	6.88	7.35	7.93	8.74
Altezza di scavo	1.21	1.14	1.20	1.30	1.17
Distanze ettrometriche	0				

Elementi delle livellette	Dr: 3.07 H=0.0481	Lr: 54.19	Dr: 0.58 H=0.0086	Lr: 69.38	Dr: 2.08 H=0.0285	Lr: 68.95	Dr: 3.81 H=0.0471	Lr: 58.27	Dr: 2.22 H=0.0157
Diametro 1° collettore	100								
Materiale	ghisa sferoidale								

Porto Cesareo Rete Idrica
tr. 48 via Carnap

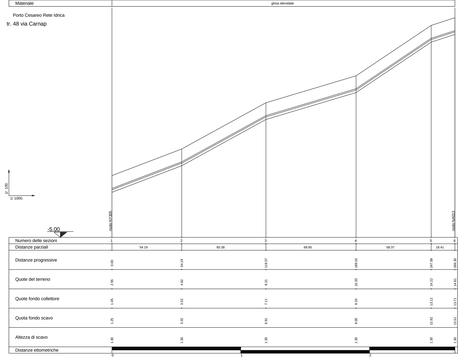

Numero delle sezioni	1	2	3	4	5	6
Distanze parziali	54.19	69.38	68.95	58.27	16.41	
Distanze progressive	0.00	54.19	123.57	192.52	250.79	266.20
Quote del terreno	2.55	4.62	6.21	8.28	9.83	9.91
Quote fondo collettore	-4.45	-2.52	-0.11	2.21	3.62	3.71
Quota fondo scavo	-4.25	-2.32	-0.01	2.31	3.82	3.91
Altezza di scavo	6.80	6.94	6.22	5.97	6.01	5.92
Distanze ettrometriche	0					

Elementi delle livellette	Dr: 2.42 H=0.0303	Lr: 73.25	Dr: 4.80 H=0.0480	Lr: 99.92	Dr: 4.12 H=0.0866	Lr: 61.80
Diametro 1° collettore	100					
Materiale	ghisa sferoidale					

Porto Cesareo Rete Idrica
tr. 49 via Abbagnano



Numero delle sezioni	1	2	3	4
Distanze parziali	73.25	99.92	61.80	
Distanze progressive	0.00	73.25	173.58	235.38
Quote del terreno	0.09	5.84	9.42	9.91
Quote fondo collettore	-1.89	-4.14	-7.69	-8.22
Quota fondo scavo	-1.79	-4.04	-7.59	-8.12
Altezza di scavo	1.88	1.80	1.83	1.79
Distanze ettrometriche	0			

Elementi delle livellette	Dr: 1.53 H=0.0512	Lr: 49.02	Dr: 3.40 H=0.0454	Lr: 78.26	Dr: 3.38 H=0.0414	Lr: 86.63
Diametro 1° collettore	100					
Materiale	ghisa sferoidale					

Porto Cesareo Rete Idrica
tr. 50 via Ayer

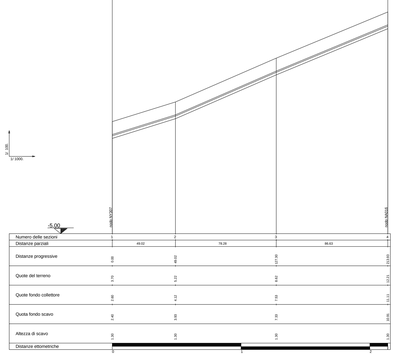

Numero delle sezioni	1	2	3	4
Distanze parziali	49.02	78.26	86.63	
Distanze progressive	0.00	49.02	127.28	213.91
Quote del terreno	2.70	5.37	9.62	9.91
Quote fondo collettore	-1.68	-4.32	-7.59	-8.11
Quota fondo scavo	-1.48	-4.12	-7.39	-7.91
Altezza di scavo	1.95	1.92	1.91	1.91
Distanze ettrometriche	0			

Elementi delle livellette	Dr: 1.15 H=0.0275	Lr: 42.14	Dr: 2.45 H=0.0238	Lr: 51.14	Dr: 0.87 H=0.0198	Lr: 33.69	Dr: 0.68 H=0.0195	Lr: 37.91	Dr: 1.14 H=0.0307	Lr: 43.23
Diametro 1° collettore	100									
Materiale	ghisa sferoidale									

Porto Cesareo Rete Idrica
tr. 51 via Bernardini



Numero delle sezioni	1	2	3	4	5	6
Distanze parziali	42.14	51.14	33.69	37.91	43.23	
Distanze progressive	0.00	42.14	103.28	136.97	174.88	218.09
Quote del terreno	1.48	3.84	8.89	9.76	9.91	10.00
Quote fondo collettore	-0.28	2.08	6.98	7.86	8.78	9.10
Quota fondo scavo	-0.08	2.28	7.18	8.06	8.98	9.30
Altezza di scavo	1.56	1.56	1.71	1.85	0.93	0.70
Distanze ettrometriche	0					

Elementi delle livellette	Dr: -0.70 H=0.0081	Lr: 88.20	Dr: 0.51 H=0.0054	Lr: 70.30
Diametro 1° collettore	100			
Materiale	ghisa sferoidale			

Porto Cesareo Rete Fognaria
tr. 73 - Scolpore Amministrato

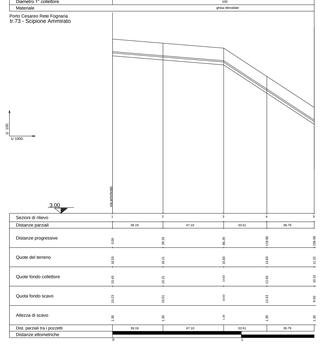

Sezioni di rilievo	1	2	3	4
Distanze parziali	24.10	47.12	23.51	39.79
Distanze progressive	0.00	24.10	71.22	94.73	134.52
Quote del terreno	10.33	10.25	10.20	10.05	9.97
Quote fondo collettore	10.43	10.33	10.28	10.13	10.05
Quota fondo scavo	11.13	10.51	10.51	11.13	11.05
Altezza di scavo	0.70	0.18	0.23	1.08	1.08
Dist. parziali tra i piccetti	24.10	47.12	23.51	39.79	
Distanze ettrometriche					

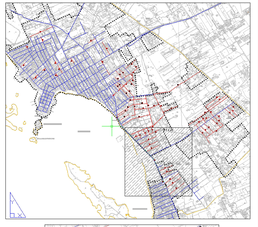

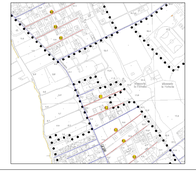

Risorse liberate nell'ambito POR 2000/2006
MISURA 1.1. - fondo FESR

Codice CUP: E72G13001170006

COMPLETAMENTO ED ESTENDIMENTO DELLA RETE IDRICA E FOGNARIA A SERVIZIO DEL CENTRO ABITATO E DELL'AREA URBANA DI PORTO CESAREO E LOCALITA' LA STREA (LE)

PROGETTO ESECUTIVO

Il Responsabile del Procedimento
ing. Alberto BARLE

Direzione Operativa
Rete/Distribuzione e Fognatura, Impianti (MAT)
Area Ingegneria

Il Responsabile Area
ing. Enzio FARGNOLI

Progettista della rete idrica
ing. Antonio ELIA

Progettista delle opere elettriche ed elettromeccaniche
ing. M. Alessandro SALUCCI e

Progettista delle opere in c.a.
ing. Francesco DI LEONA

Responsabile del Progetto
Responsabile Integrazione prestazioni specialistiche
ing. Leonardo NOELLE ATI

Coordinatore della Sicurezza in Fase di Progettazione
p.i. Luigi DEL PUPOLO

Elaborato
EG.R3.03.a

PROFILI LONGITUDINALI RETE IDRICA
Trancia
48-49-50-51-52-53-54-55-73

Prot. N° 12/12/2013 - 15/2K2

Data: giugno 2014

Nome file:

Cod. Progetto: PR118

Cod. SAP: 2200000004661

Scala: 1:100-1:1000

0	Emesso per progetto ESECUTIVO				
rev.	data	descrizione	dis.	cont.	appr.

Acquedotto Pugliese S.p.A. - 70121 Bari - Via Cognetti 36 Codice fiscale e P.IVA 00397430728 REA 411 CCIAA BA