Elementi delle livellette	D= 0.28 H=0.0452	L= 34.10	D= 0.00 H=0.0000	L= 0.00
Diametro 1° collettore	100			
Materiale	ghisa sferoidale			

Porto Cesareo Rete Idrica
tr.3 via Rossini

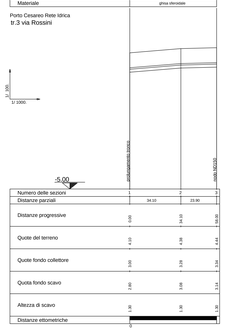

Numero delle sezioni	1	2	3
Distanze parziali	34.10	23.90	
Distanze progressive	0.00	34.10	58.00
Quote del terreno	4.10	3.38	4.44
Quote fondo collettore	3.00	1.29	1.24
Quota fondo scavo	2.80	1.09	1.24
Altezza di scavo	1.30	1.30	3.20
Distanze ettometriche	0		

Elementi delle livellette	D= -0.26 H=0.0549	L= 47.00
Diametro 1° collettore	100	
Materiale	ghisa sferoidale	

Porto Cesareo Rete Idrica
tr.4 via Piccinni

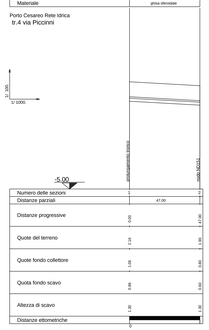

Numero delle sezioni	1	2
Distanze parziali	47.00	
Distanze progressive	0.00	47.00
Quote del terreno	2.18	1.00
Quote fondo collettore	1.06	0.00
Quota fondo scavo	0.88	0.00
Altezza di scavo	1.30	1.30
Distanze ettometriche	0	

Elementi delle livellette	D= -0.30 H=0.0543	L= 71.00	D= 0.14 H=0.0503	L= 62.00
Diametro 1° collettore	100			
Materiale	ghisa sferoidale			

Porto Cesareo Rete Idrica
tr.5 via Piccinni



Numero delle sezioni	1	2	3
Distanze parziali	71.00	62.00	
Distanze progressive	0.00	71.00	133.00
Quote del terreno	1.78	1.48	3.34
Quote fondo collettore	0.68	0.38	2.74
Quota fondo scavo	0.48	0.18	2.54
Altezza di scavo	1.30	1.30	1.30
Distanze ettometriche	0		

Elementi delle livellette	D= -0.67 H=0.0881	L= 71.00
Diametro 1° collettore	100	
Materiale	ghisa sferoidale	

Porto Cesareo Rete Idrica
tr.13 via San Pio

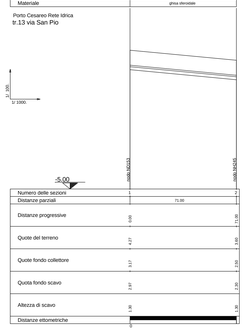

Numero delle sezioni	1	2
Distanze parziali	71.00	
Distanze progressive	0.00	71.00
Quote del terreno	4.27	3.60
Quote fondo collettore	3.17	2.50
Quota fondo scavo	2.97	2.30
Altezza di scavo	1.30	1.30
Distanze ettometriche	0	

Elementi delle livellette	D= -0.10 H=0.0611	L= 91.00
Diametro 1° collettore	100	
Materiale	ghisa sferoidale	

Porto Cesareo Rete Idrica
tr.13 via San Pio



Numero delle sezioni	1	2
Distanze parziali	91.00	
Distanze progressive	0.00	91.00
Quote del terreno	3.60	3.80
Quote fondo collettore	2.60	2.75
Quota fondo scavo	2.00	2.00
Altezza di scavo	1.30	1.30
Distanze ettometriche	0	

Elementi delle livellette	D= 0.90 H=0.0548	L= 81.21	D= 0.91 H=0.0257	L= 35.45	D= 0.00 H=0.0000	L= 0.00	D= 0.00 H=0.0000	L= 0.00	D= 0.00 H=0.0000	L= 0.00	D= 1.40 H=0.0362	L= 38.88	D= 2.02 H=0.0153	L= 66.38	D= 1.19 H=0.0244	L= 49.02	D= 1.51 H=0.0308	L= 49.30	D= 1.19 H=0.0242	L= 28.45
Diametro 1° collettore	100																			
Materiale	ghisa sferoidale																			

Porto Cesareo Rete Idrica
tr. 14 via Savonarola

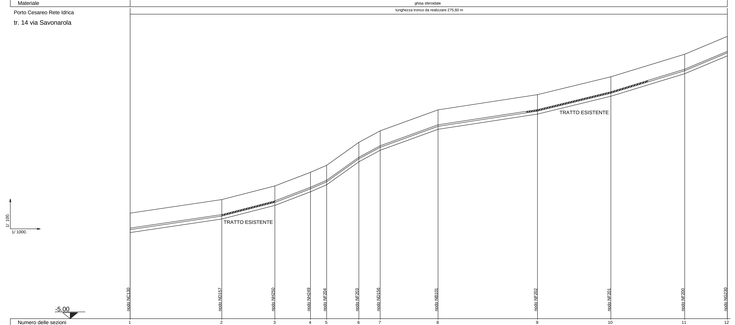

Numero delle sezioni	1	2	3	4	5	6	7	8	9	10	11	12
Distanze parziali		81.21	35.45	23.79	10.80	21.52	14.20	38.88	66.38	49.02	49.30	28.45
Distanze progressive	0.00		81.21	116.66	140.45	151.25	172.77	186.97	225.85	291.23	340.25	389.55
Quote del terreno	3.26		2.96	2.87	2.78	2.75	2.78	2.93	3.45	4.67	5.18	5.87
Quote fondo collettore	1.95		1.65	1.77	1.68	1.73	1.68	1.43	1.95	3.17	3.68	4.37
Quota fondo scavo	1.75		1.65	2.57	3.48	3.55	3.48	3.25	2.95	3.17	3.68	4.37
Altezza di scavo	1.30		1.30	1.30	1.30	1.30	1.30	1.30	1.30	1.50	1.50	1.50
Distanze ettometriche	0											

Elementi delle livellette	D= 0.32 H=0.0057	L= 56.64
Diametro 1° collettore	100	
Materiale	ghisa sferoidale	

Porto Cesareo Rete Idrica
tr.15 Don Orione

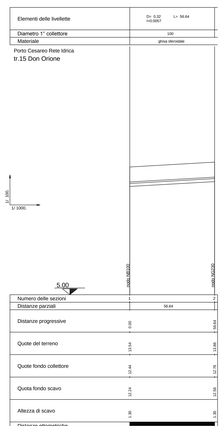

Numero delle sezioni	1	2
Distanze parziali	56.64	
Distanze progressive	0.00	56.64
Quote del terreno	3.14	3.66
Quote fondo collettore	1.84	1.76
Quota fondo scavo	1.74	1.66
Altezza di scavo	1.30	1.30
Distanze ettometriche	0	

Elementi delle livellette	D= 3.04 H=0.0577	L= 52.70	D= 1.96 H=0.0338	L= 57.89	D= 0.72 H=0.0161	L= 44.76
Diametro 1° collettore	100					
Materiale	ghisa sferoidale					

Porto Cesareo Rete Idrica
tr.16 via Don torrino Bello

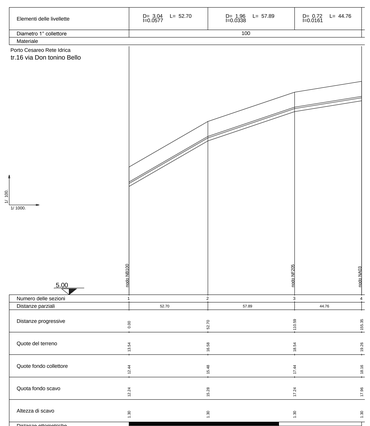

Numero delle sezioni	1	2	3	4
Distanze parziali	52.70	57.89	44.76	
Distanze progressive	0.00	52.70	110.59	155.35
Quote del terreno	3.14	3.38	3.54	3.25
Quote fondo collettore	1.84	1.98	2.14	2.15
Quota fondo scavo	1.74	1.78	1.74	1.45
Altezza di scavo	1.30	1.30	1.30	1.30
Distanze ettometriche	0			

Elementi delle livellette	D= 0.50 H=0.0157	L= 57.48
Diametro 1° collettore	100	
Materiale	ghisa sferoidale	

Porto Cesareo Rete Idrica
tr.17 via Papa Pio XII

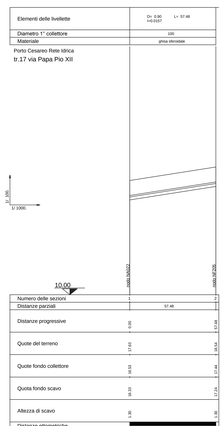

Numero delle sezioni	1	2
Distanze parziali	57.48	
Distanze progressive	0.00	57.48
Quote del terreno	3.34	3.54
Quote fondo collettore	2.14	1.94
Quota fondo scavo	2.04	1.74
Altezza di scavo	1.30	1.30
Distanze ettometriche	0	

Elementi delle livellette	D= 1.15 H=0.0296	L= 40.03	D= 1.30 H=0.0241	L= 54.95	D= 0.82 H=0.0227	L= 36.09	D= 1.65 H=0.0200	L= 82.50
Diametro 1° collettore	100							
Materiale	ghisa sferoidale							

Porto Cesareo Rete Idrica
tr. 18 via Don Gnocchi



Numero delle sezioni	1	2	3	4	5
Distanze parziali	40.03	54.95	36.09	82.50	
Distanze progressive	0.00	40.03	94.98	131.08	213.58
Quote del terreno	2.79	2.60	2.20	2.03	1.69
Quote fondo collettore	1.65	2.95	3.10	3.93	5.35
Quota fondo scavo	1.45	2.62	3.01	3.73	5.35
Altezza di scavo	1.30	1.30	1.30	1.30	1.30
Distanze ettometriche	0				

Elementi delle livellette	D= 0.11 H=0.0114	L= 39.69	D= 0.00 H=0.0000	L= 0.00	D= 0.00 H=0.0000	L= 0.00	D= 0.08 H=0.0015	L= 53.10	D= 0.28 H=0.0048	L= 57.10
Diametro 1° collettore	100									
Materiale	ghisa sferoidale									

Porto Cesareo Rete Idrica
tr. 19 via Don Milani

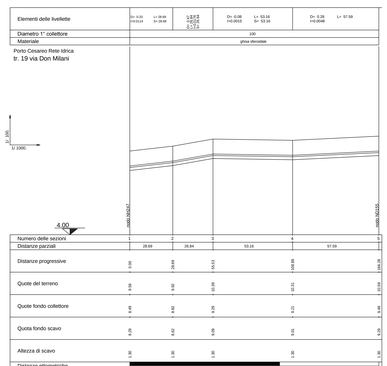

Numero delle sezioni	1	2	3	4	5
Distanze parziali	39.69	26.84	53.10	57.10	
Distanze progressive	0.00	39.69	66.53	119.63	176.73
Quote del terreno	3.09	3.02	2.39	2.21	2.19
Quote fondo collettore	0.49	0.62	0.29	0.21	0.19
Quota fondo scavo	0.29	0.42	0.09	0.01	0.01
Altezza di scavo	1.30	1.30	1.30	1.30	1.30
Distanze ettometriche	0				

Elementi delle livellette	D= 3.54 H=0.0209	L= 85.00
Diametro 1° collettore	100	
Materiale	ghisa sferoidale	

Porto Cesareo Rete Idrica
tr.21 via Papa Gregorio



Numero delle sezioni	1	2
Distanze parziali	85.00	
Distanze progressive	0.00	85.00
Quote del terreno	1.19	1.22
Quote fondo collettore	0.09	0.12
Quota fondo scavo	0.00	0.02
Altezza di scavo	1.30	1.30
Distanze ettometriche	0	

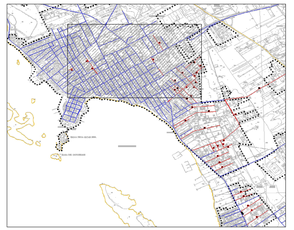

Risorse liberate nell'ambito POR 2000/2006
MISURA 1.1. - fondo FESR

Codice CUP: E73D13001190000

COMPLETAMENTO ED ESTENDIMENTO DELLA RETE IDRICA E FOGNARIA A SERVIZIO DEL CENTRO ABITATO E DELL'AREA URBANA DI PORTO CESAREO E LOCALITA' LA STREA (LE)

PROGETTO ESECUTIVO

Il Responsabile del Procedimento
ing. Marco BABEE

Il Responsabile Area
ing. Emilio TARQUINO

Direzione Operativa
Reti/Distribuzione e Fognatura, Impianti (MAT)
Area Ingegneria

Progettista della rete idrica:
ing. Antonio GAI

Progettista delle opere elettriche ed elettromeccaniche:
ing. M. Alessandro SAODLA

Progettista delle opere in c.a.:
ing. Tommaso D'LERAIA

Responsabile del Progetto
e Progettista della rete fognaria:
ing. Leonardo INDELICATI

Coordinatore della Sicurezza in fase di Progettazione:
p. i. Luigi DEL POPOLO

Elaborato:
E.G.03.03.a

PROFILI LONGITUDINALI RETE IDRICA
Tronchi
3-4-5-13-14-15-16-17-18-19-21

Prot. N°: 12/12/2013 - 131282	Data: giugno 2014	Nome file:
Cod. Progetto: PN 10	Cod. SAP: 2200000006641	Scala: 1:500-1:1000

rev.	data	descrizione	dis.	cont.	app.
0		Emesso per progetto ESECUTIVO	/	/	/

Acquedotto Pugliese S.p.A. - 70123 Bari - Via Vittorio Emanuele Orlando,2 - Tel. 080/5723820/5668 Fax 080/5723828