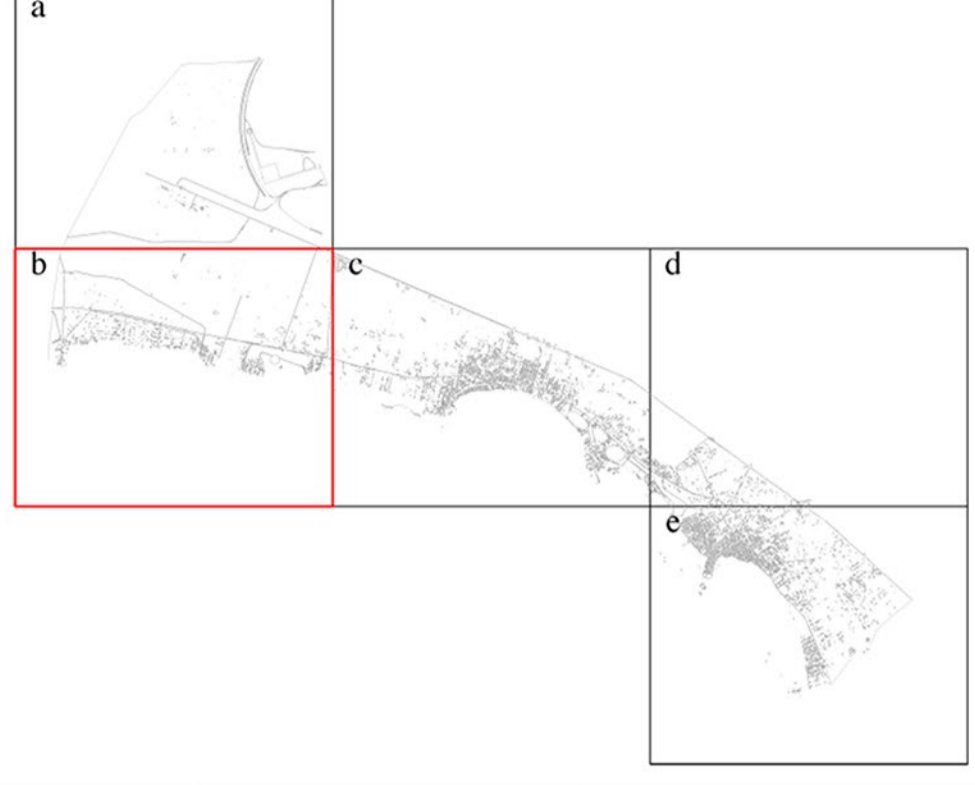


COMUNE DI PORTO CESAREO
 PROVINCIA DI LECE

PIANO URBANISTICO GENERALE



Tab. 10.3.1.b
 Scala 1:5.000
 Marzo 2016



PIANO PAESAGGISTICO TERRITORIALE REGIONALE
 Sistema delle tutele
 STRUTTURA ANTROPICA E STORICO-CULTURALE
 Componenti culturali e insediative

Tavola adeguata alle determinazioni della conferenza di servizi del 14/12/2015 per la valutazione di conformità del PUG al PPTT (art.106 NTA)

Ing. Gregorio RAHO
 Ing. Paolo STEFANELLI
 (Responsabile settore IX Urbanistica e SUAP)





Legenda

Beni Paesaggistici

-  Immobili ed aree di notevole interesse pubblico
-  Zone di interesse archeologico

Ulteriori Contesti Paesaggistici

Testimonianze della stratificazione insediativa

-  Siti interessati da beni storico-culturali
-  Aree a rischio archeologico
-  Area di rispetto delle componenti culturali e insediative
-  Città consolidata

